
23:43:0106001:178
23:43:0106001:216
23:43:0106001
23:43:0114001

Линия совмещения с листом 3.2

УСЛОВНЫЕ ОБОЗНАЧЕНИЯ

▬	Граница проектирования
▬	Граница производства работ
23:43:0119010	Граница кадастрового квартала согласно сведений ГКН, номер
▬	Граница земельного участка согласно сведений ГКН, номер
▬	Граница ОКС согласно сведений ГКН, номер
▬	Граница ОКС согласно сведений ГКН, номер

▨	Обрыв, откос
▭	Незастроенная территория, пустырь
🟩	Зеленые насаждения
🟩	Растительность травяная , луговая
▭	Канавы
▭	Грунтовые и гравийные дороги
▭	Дороги с асфальтовым покрытием

Существующие инженерные сети и сооружения

35кВ	Высоковольтная линия электропередач 35 кВт (с охранной зоной 15 м в обе стороны)
В	Водопровод (с охранной зоной 5 м в обе стороны)
СВ	Кабели связи (с охранной зоной 2 м в обе стороны)

Границы зон с особыми условиями использования территории

74-2	Граница охранных зон 1- го и 2-го пояса СЗЗ


23:43:0106001:177

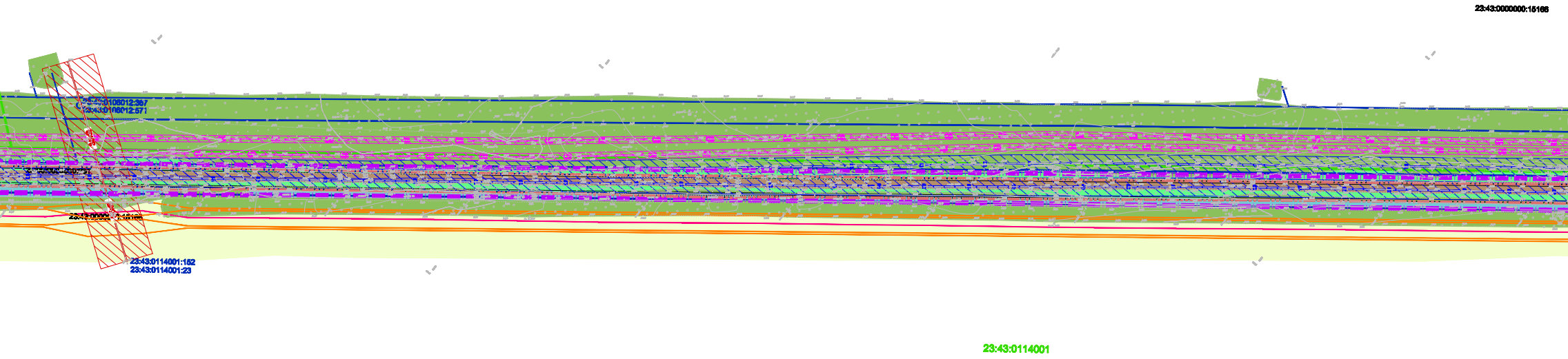
23:43:0000000:15166
23:43:0106012:367
23:43:0106012:571
23:43:0000000:15166
23:43:0114001:152
23:43:0114001:23
23:43:0114001

Компоновочная схема

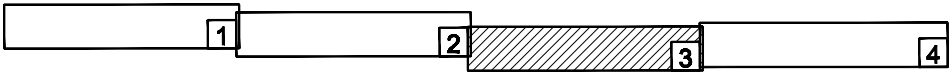


Линия совмещения с листом 3.4
23:43:0106012:367
23:43:0106012:349
1111
55

						МЗ-484/2017-ДПТ/ЛО		
						Проект планировки территории для размещения линейного объекта (автомобильной дороги, сетей инженерно-технического обеспечения) подъездная дорога к хутору Копанскому в городе Краснодаре		
Изм.	Кол.уч.	Лист	№ док.	Подпись	Дата			
ГИП		Тесарян А.Г.				Утверждаемая часть	стадия	лист	листов
							ППТ	3.3	4
Вед.спец.		Корнет И.В.						
						Схема, отображающая местоположение существующих объектов в период подготовки проекта планировки. М 1:2000	МБУ "Институт Горкадастрпроект"	
Н.контр.		Тесарян А.Г.						